

Planche générale

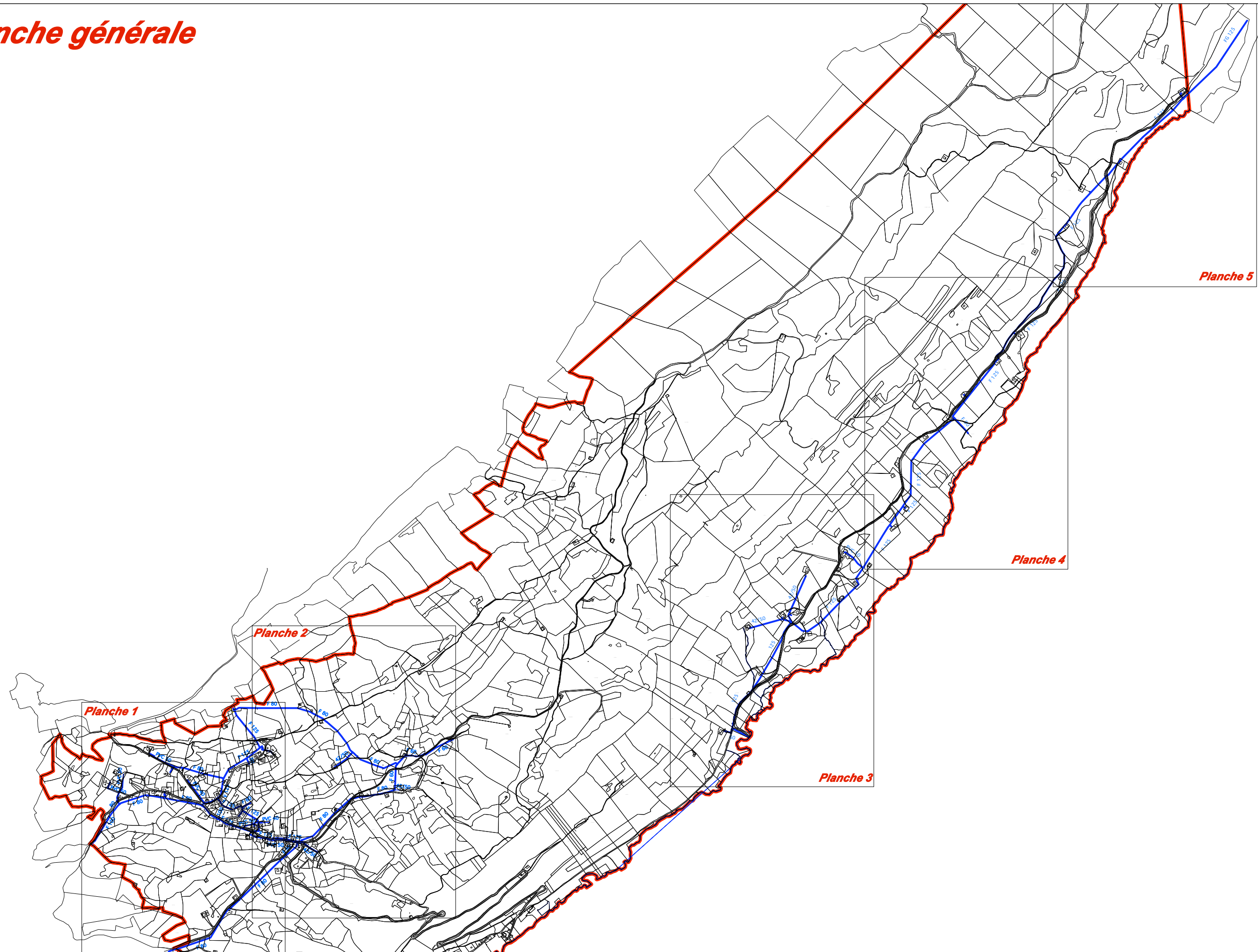
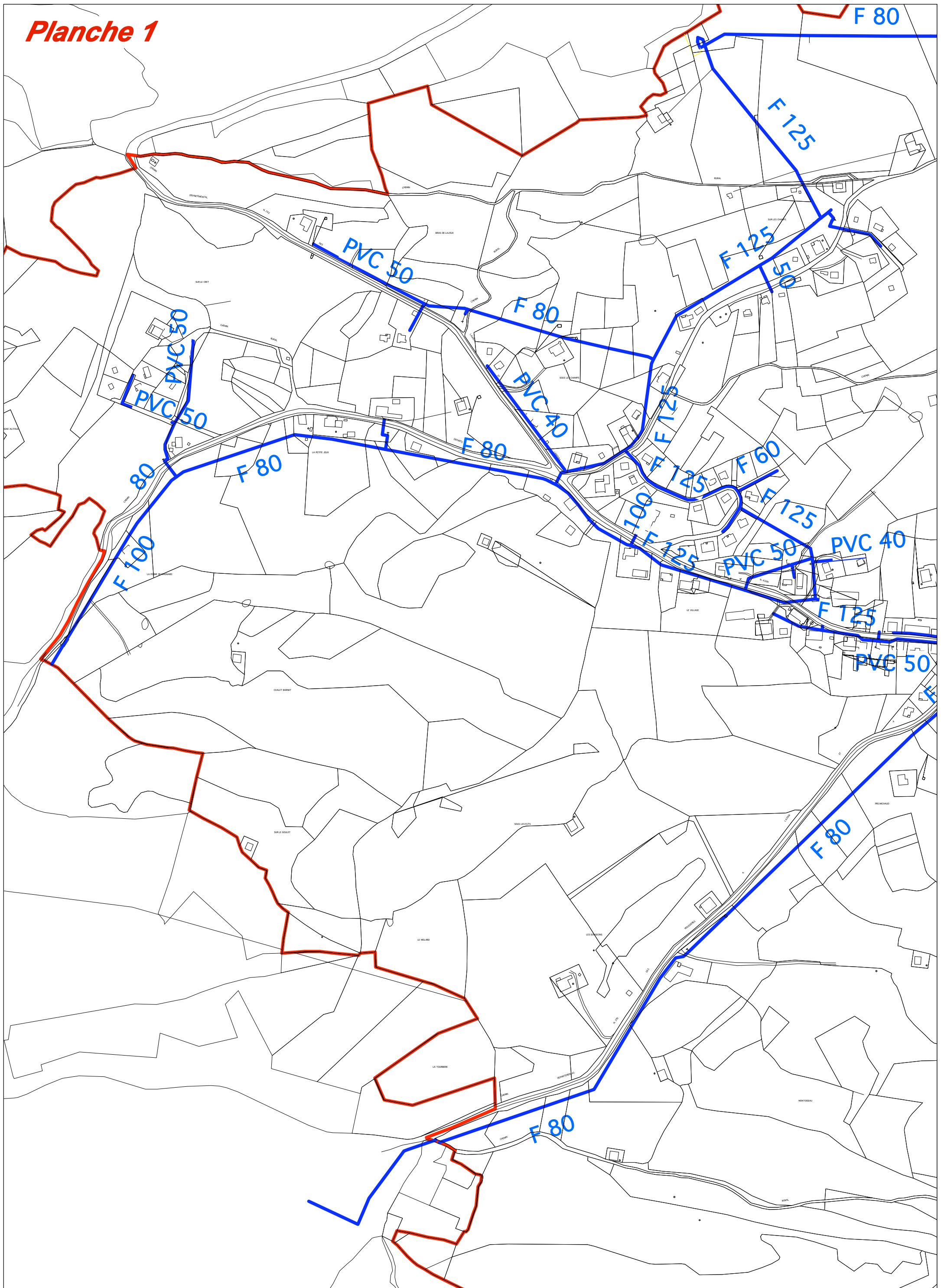
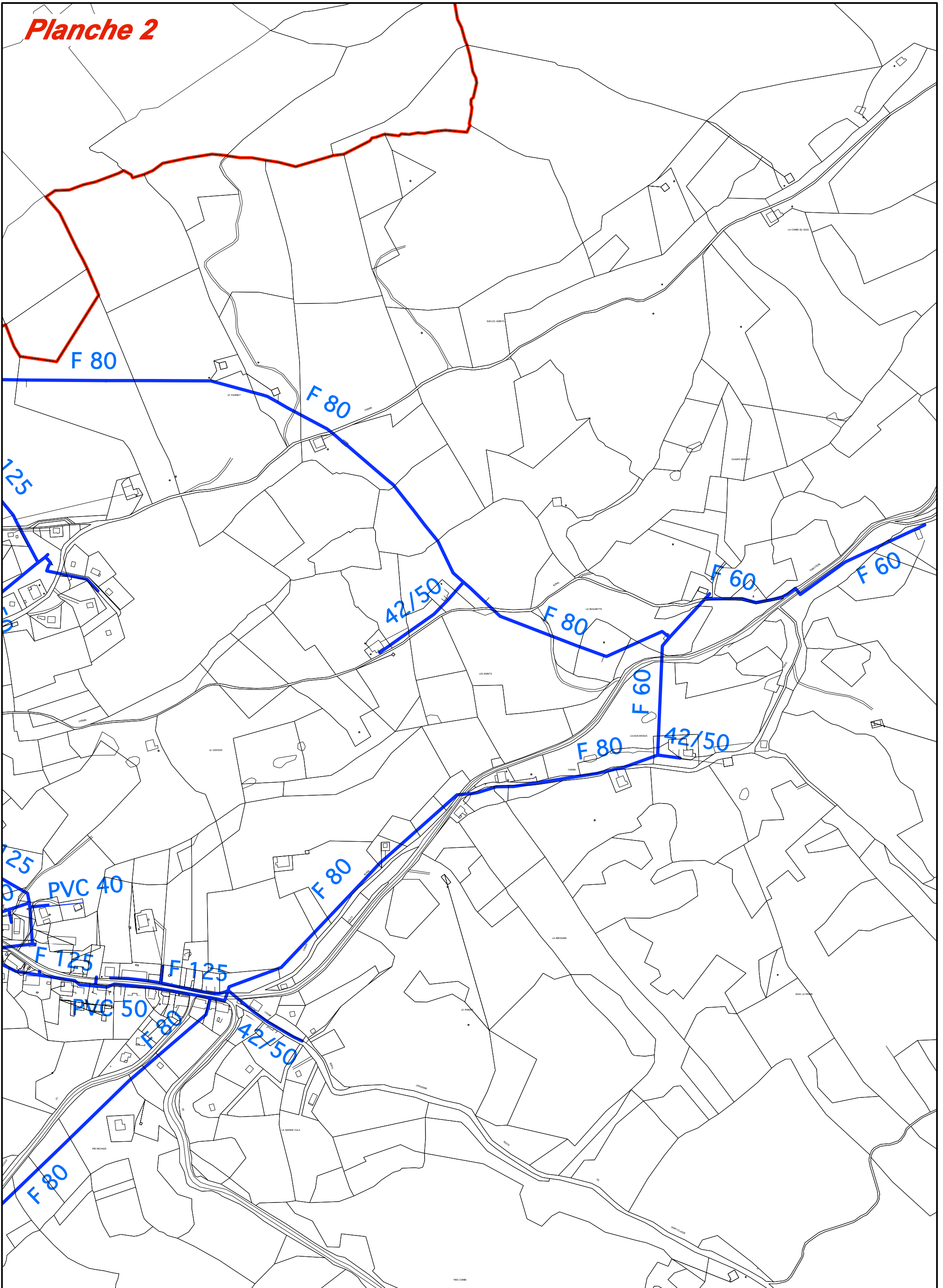


Planche 1



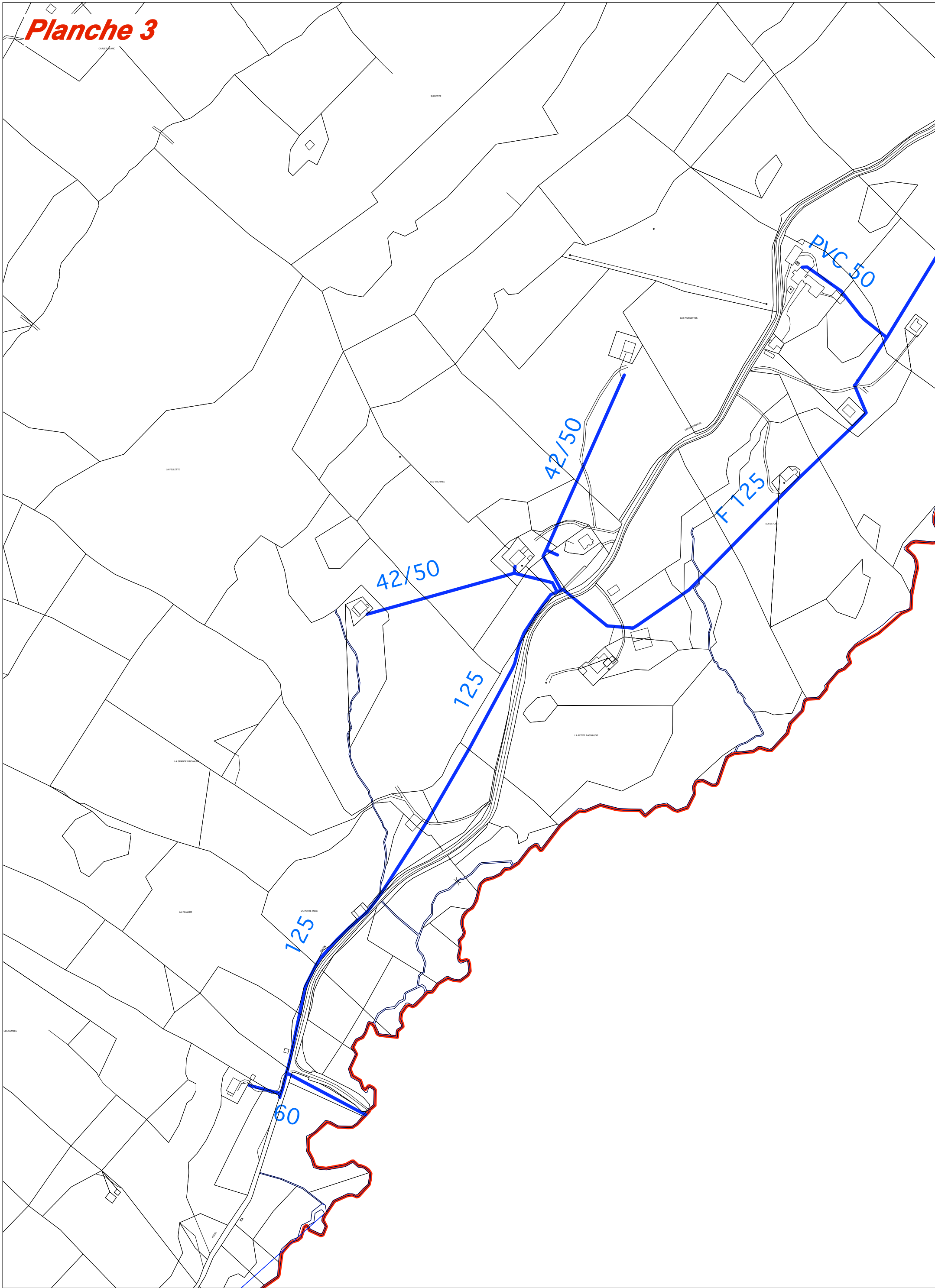
Commune de Lajoux - Réseaux d'eau potable d'après les plans dessinés par le Cabinet d'Etudes Marc Merlin en 1993 - Planche 1 - 1/5000°

Planche 2



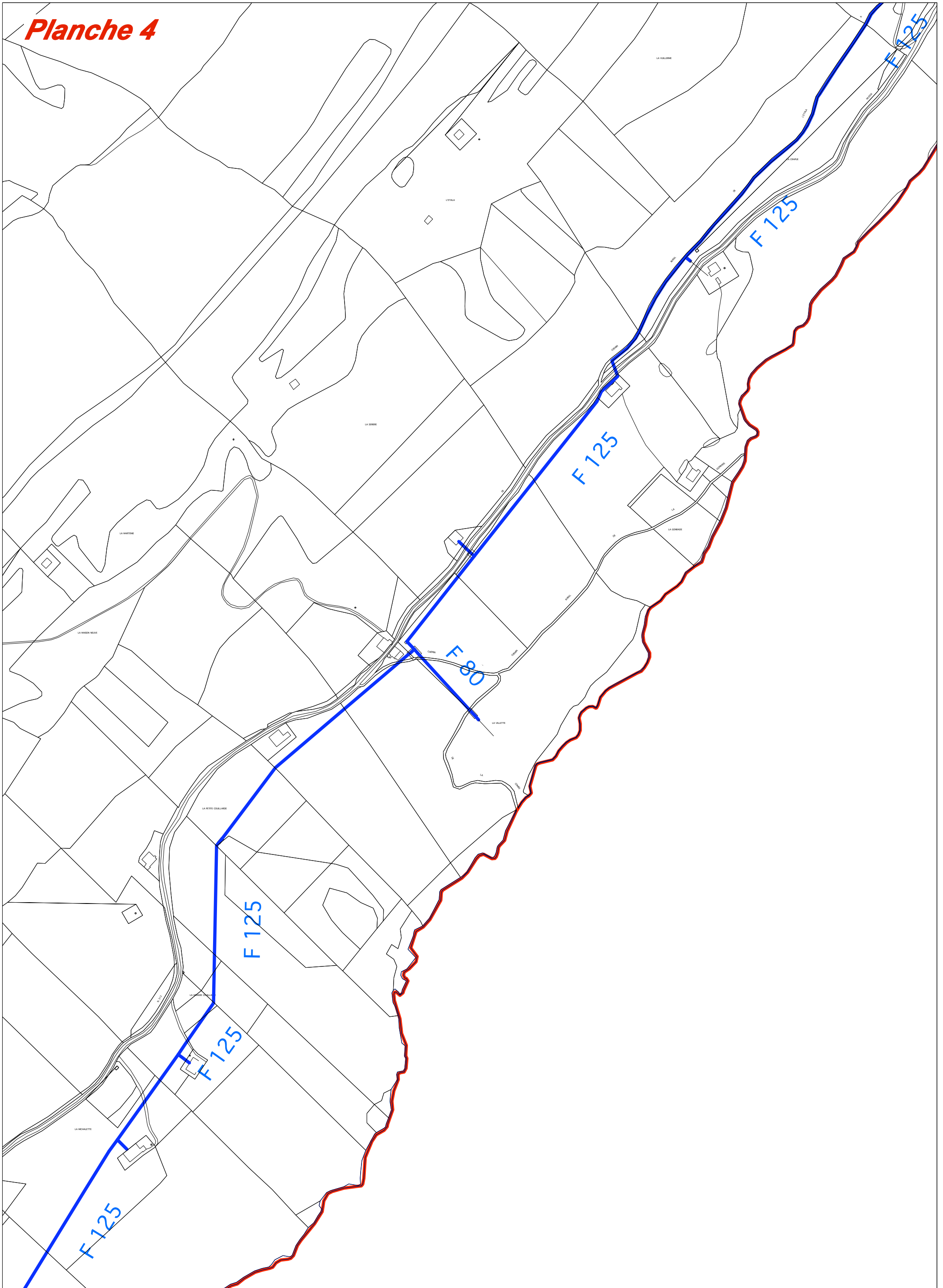
Commune de Lajoux - Réseaux d'eau potable d'après les plans dessinés par le Cabinet d'Etudes Marc Merlin en 1993 - Planche 2 - 1/5000°

Planche 3



Commune de Lajoux - Réseaux d'eau potable d'après les plans dessinés par le Cabinet d'Etudes Marc Merlin en 1993 - Planche 3 - 1/5000°

Planche 4



Commune de Lajoux - Réseaux d'eau potable d'après les plans dessinés par le Cabinet d'Etudes Marc Merlin en 1993 - Planche 4 - 1/5000°

Planche 5

